



## GUÍA DE AUTOAPRENDIZAJE N°3 HISTORIA 4°BASICO

**Objetivo de Aprendizaje (OA-8):** Describir distintos paisajes del continente americano, considerando climas, ríos, población, idiomas, países y grandes ciudades, entre otros, y utilizando vocabulario geográfico adecuado.

**Inicio y conocimientos previos:**


Recuerda lo aprendido en la guía N°2 e identifica y escribe en los rectángulos el nombre de cada paisaje y el de la zona climática en que éste se encuentra.

pradera	tundra	sabana	desierto	taiga	selva
	zona cálida	zona templada		zona fría	



**Motivación:**

Observa la imagen y responde las siguientes preguntas.



1. ¿Qué puedes observar en este paisaje? Describe.

---

---

---

2. Encierra con rojo los elementos naturales del paisaje.

3. Encierra con azul los elementos culturales (creados por las personas)



Todo lo que observado en el paisaje, como montañas, ríos, lagos, mesetas, volcanes etc. Se denominan **“Relieves”** Vamos a conocer más de los relieves y ampliemos nuestro vocabulario geográfico.

Mira todos los relieves que se pueden observar en una sola fotografía...

Es maravilloso lo que te ofrece la Tierra

¡Cuidala!



## Desarrollo:

Lee cada definición  
y dibuja el relieve...

### El Relieve

El relieve es el conjunto de las distintas formas del terreno. Algunas de ellas pueden ser:

1. **Archipiélago:** Conjunto de islas próximas entre sí, y generalmente con un origen geológico común.

2. **Fiordo:** Es una estrecha entrada costera de mar formada por la inundación de un valle excavado o parcialmente tallado por acción de glaciares. El agua al congelarse crea fracturas, formando un valle sumergido que presenta forma de U aunque la parte inferior no es visible, ya que está bajo el nivel del mar.

3. **Lago:** Un lago es un cuerpo de agua generalmente dulce, de una extensión considerable, que se encuentra separado del mar. El aporte de agua a todos los lagos viene de los ríos.

4. **Costa:** Zona en la que se pone en contacto la tierra con el mar se denomina costa. Cuando nos encontramos con montañas próximas a la costa podemos decir que es una costa alta y en ella aparecen acantilados. Si la costa es arenosa y llana, diremos que es una costa baja. Estaremos entonces ante un paisaje de playa.

5. **Río:** Es una corriente natural de agua que fluye con continuidad por un cauce de tierra.

6. **Cordillera:** Es una sucesión de montañas enlazadas entre sí. Constituyen zonas plegadas o en fase de plegamiento.

7. **Volcán:** Es una estructura geológica por la que emerge el magma que se divide en lava y gases provenientes del interior de la Tierra.


8. **Valle:** Es una llanura entre montañas o alturas, una depresión de la superficie terrestre entre dos vertientes, con forma inclinada y alargada.

9. **Mesetas:** Es una altiplanicie extensa situada a una determinada altitud sobre el nivel del mar provocada por fuerzas tectónicas, por erosión del terreno circundante, o por el emergimiento de una meseta submarina.



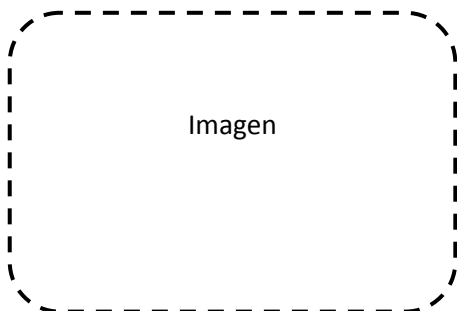
**Actividad:**

- ✓ Luego de ampliar tu vocabulario, observa el paisaje que se presenta a continuación y escribe los nombres de sus relieves según corresponda.
- ✓ Después encierra con rojo 6 recursos naturales y con azul 6 recursos artificiales (creados por las personas)



**Cierre:**

Busca una fotografía de tus vacaciones o una imagen de paisaje, pégala, obsérvala y describe todos los relieves que veas allí y luego escribe un compromiso para el cuidado de la Tierra.



Relieves que observo



---

---

---

---

---

ME COMPROMETO  
A:

